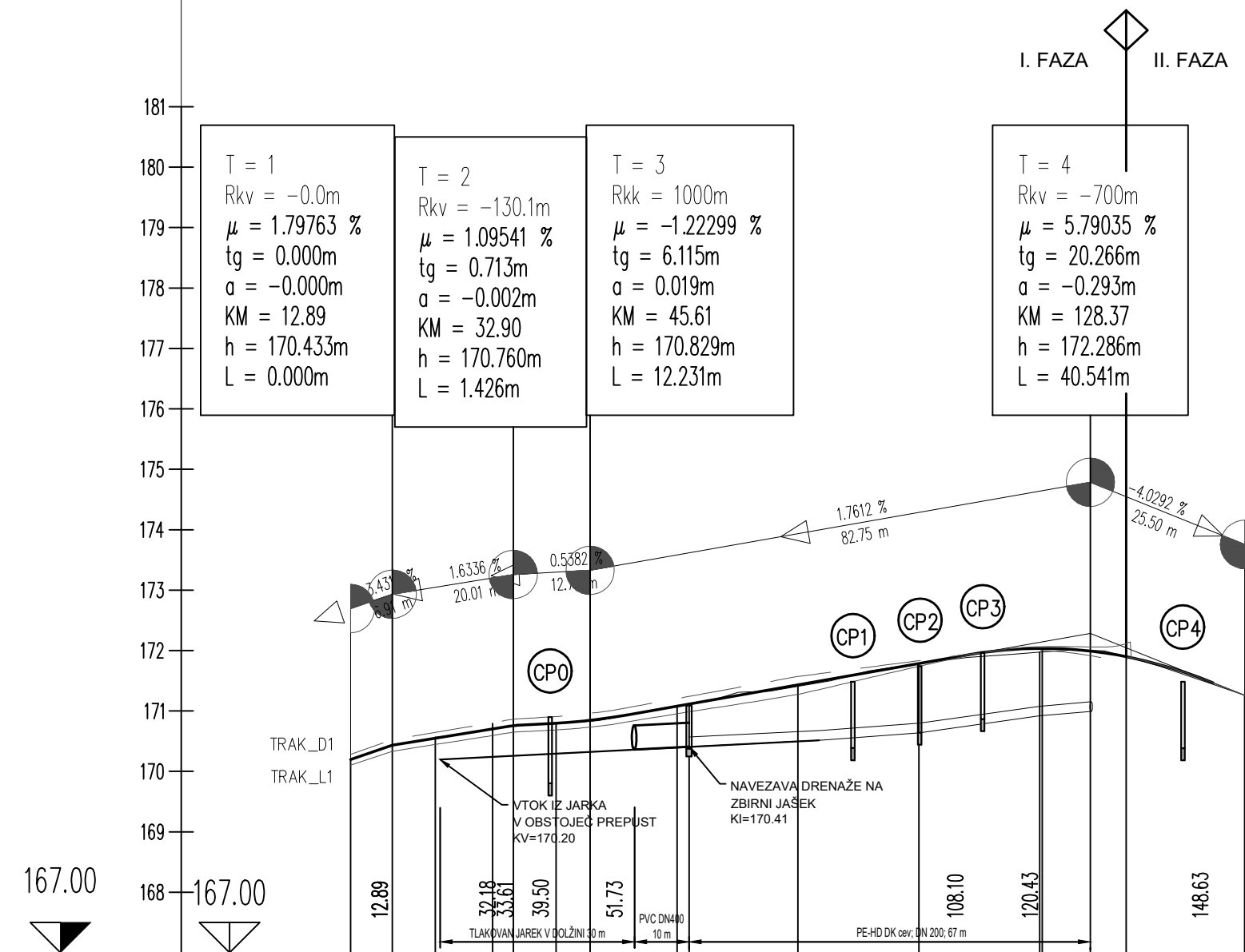






PROFIL-1: OS_JP
MERILO 1:1000/100



OZNAKE PROFILOV	14.022LC2 20.000LC3 20.000LC4 20.000LC5 20.000LC6 20.000LC714.305LC8 19.566								
STACIONAŽE	5.97	20.00	40.00	60.00	80.00	60.00	20.00	34.30	53.87
KOTE TERENA	170.196	170.565	170.794	171.092	171.411	171.791	171.976	171.900	171.259
KOTE NIVELETE	170.196	170.550	170.799	171.082	171.434	171.787	172.038	171.900	171.259
PREME IN KRIVINE									
PREČNI NAGIBI	Levi rob <u>I. rob</u> Desni rob <u>d. rob</u>								
ŠIRINE CESTE	Levi rob <u>I. rob</u> Desni rob <u>d. rob</u>								
RAZŠIRITVE	Levi rob <u>I. rob</u> Desni rob <u>d. rob</u>								

Vzdolžni profil LC 024660
Glogov Brod–Dečno selo

 OBČINA BREŽICE		Investitor: Občina Brežice, Cesta prvih borcev 18, 8250 Brežice			
 DROMOS d.o.o.		Naslov projekta/Objekt: Izgradnja pločnika in AP ob LC 024662 Glogov Brod-Dečno selo in ob cesti R3-676/2204 Sp.Pohanca-Kapele od km 2.590 do km 3.780			
Vrsta projekta: PZI-po recenziji		Št. projekta: D145	Vodja projekta: mag. Simona Maksimovič, u.d.i.g.		
Vsebinska risba: Vzdolžni profil LC 024660 Glogov Brod-Dečno selo		Št. načrta: D145-2020	ID številka IZS: IZS G-3002		
Datum: December 2020 Julij 2021		Vrsta načrta: Načrt s področja gradbeništva; Načrt izgradnje in rekonstrukcije pločnika	Pooblaščen inženir: mag. Simona Maksimovič, u.d.i.g.		
Sodelavci: Suzana Pandža Novak Damjan Gerljevič, u.d.i.vki.		Podpis: 	Podpis: 		
Št. odseka:	Arhivska št.:	Faza/objekt:	Šifra pril.:	Prostor za črtno kodo:	Št. priloge:
2204 024662	0013	004.2105	G.142		G.142